












CARTA ZONIZZAZIONE TERRITORIO EXTRAURBANO

-  DELIMITAZIONE CENTRO ABITATO
-  LIMITI RISPETTO DEPURATIVO
-  S0 SOTTOZONA INSERIMENTI SPECIALI (Cave)
-  E1 SOTTOZONA AGRICOLA CON PRODUZIONE TIPICA E SPECIALIZZATA
-  E2 SOTTOZONA AGRICOLA DI PRIMARIA IMPORTANZA E DELLE GRANDI AZIENDE
-  E3 SOTTOZONA AGRICOLA CON ELEVATO FRAZIONAMENTO FENDIARIO
-  F ZONA DI INTERESSE TURISTICO
-  G2 SOTTOZONA SERVIZI (DRICI, DEPURATORE, DISCARICHE)
-  H3 SOTTOZONA DI RISPETTO ARCHEOLOGICO E GEOMORFOLOGICO
-  H4 SOTTOZONA DI RISPETTO AMBIENTALE
-  S3 SOTTOZONA PARCHI, GIOCO E SPORT

